

## **Breitbandportal Bayern**

### **Gemeinde Herrngiersdorf**

#### **Übersicht über die derzeitige Breitband-Nutzung und gemeldeten Bedarf**

**Erstellt am: 28.02.2011**

## Zuständig als Breitbandpate

Ludwig Wagner

Mail: kaemmerei@langquaid.de

Tel: 09452-912-23

Marktplatz 24

84085 Langquaid

## Übersicht Gemeinde Herrngiersdorf

Nutzer	Meldungen	Unterversorgt (<1 MBit)	Erhöhter Bedarf
Unternehmen	20	14	20
Landwirtschaftliche Betriebe	14	13	14
Öffentliche Einrichtungen	4	3	4
Haushalte	64	61	0

Derzeitige Technologie (Mehrfachnennung möglich)	Meldungen
Telefon-Modem:	11
ISDN	28
DSL	56 unter 0,5: 44 0,5 bis 1: 7 1 bis 3: 5 3 bis 6: 0 6 bis 10: 0 über 10: 0
WLAN	2
WiMAX	0
GSM/UMTS	1
Kabel	0
Satellit	3

Standleitung	0	unter 0,5: 0 0,5 bis 1: 0 1 bis 3: 0 3 bis 6: 0 6 bis 10: 0 über 10: 0
Sonstiges	0	unter 0,5: 0 0,5 bis 1: 0 1 bis 3: 0 3 bis 6: 0 6 bis 10: 0 über 10: 0
Kein Internet	9	

## Übersicht der Ortsteile Herrngiersdorf

- Altbach
- Appersdorf
- Buchberg
- Eck
- Harpfendorf
- Herrngiersdorf
- Moos
- Prügl
- Sandsbach
- Sankt Johann
- Semerskirchen
- Siegersdorf
- Sittelsdorf
- Straß
- Stumpfweuth
- Tiefenbach
- Voggersberg

## Ortsteil Altbach

Nutzer	Meldungen	Unterversorgt (<1 MBit)	Erhöhter Bedarf
Unternehmen	0	0	0
Landwirtschaftliche Betriebe	1	1	1
Öffentliche Einrichtungen	0	0	0
Haushalte	1	1	0

Derzeitige Technologie (Mehrfachnennung möglich)	Meldungen	
Telefon-Modem:	0	
ISDN	1	
DSL	1	unter 0,5: 1 0,5 bis 1: 0 1 bis 3: 0 3 bis 6: 0 6 bis 10: 0 über 10: 0
WLAN	0	
WiMAX	0	
GSM/UMTS	0	
Kabel	0	
Satellit	0	
Standleitung	0	unter 0,5: 0 0,5 bis 1: 0 1 bis 3: 0 3 bis 6: 0 6 bis 10: 0 über 10: 0
Sonstiges	0	unter 0,5: 0 0,5 bis 1: 0 1 bis 3: 0 3 bis 6: 0 6 bis 10: 0 über 10: 0
Kein Internet	0	



Begründung für erhöhten Bedarf in Unternehmen, Landwirtschaftlichen Betrieben, Öffentlichen Einrichtungen

- 1 bis 3 MBit/s: "Steigender großvolumiger Datenaustausch über Internet, Zahlungsverkehr, Behördenaustausch"

## Ortsteil Appersdorf

Keine Meldungen erfasst

## Ortsteil Buchberg

Nutzer	Meldungen	Unterversorgt (<1 MBit)	Erhöhter Bedarf
Unternehmen	0	0	0
Landwirtschaftliche Betriebe	0	0	0
Öffentliche Einrichtungen	0	0	0
Haushalte	1	0	0

Derzeitige Technologie (Mehrfachnennung möglich)	Meldungen	
Telefon-Modem:	0	
ISDN	0	
DSL	1	unter 0,5: 1 0,5 bis 1: 0 1 bis 3: 0 3 bis 6: 0 6 bis 10: 0 über 10: 0
WLAN	1	
WiMAX	0	
GSM/UMTS	0	
Kabel	0	
Satellit	0	
Standleitung	0	unter 0,5: 0 0,5 bis 1: 0 1 bis 3: 0 3 bis 6: 0 6 bis 10: 0 über 10: 0
Sonstiges	0	unter 0,5: 0 0,5 bis 1: 0 1 bis 3: 0 3 bis 6: 0



---

		6 bis 10: 0 über 10: 0
Kein Internet	0	

## Ortsteil Eck

Keine Meldungen erfasst

## Ortsteil Harpfendorf

Nutzer	Meldungen	Unterversorgt (<1 MBit)	Erhöhter Bedarf
Unternehmen	0	0	0
Landwirtschaftliche Betriebe	1	1	1
Öffentliche Einrichtungen	0	0	0
Haushalte	0	0	0

Derzeitige Technologie (Mehrfachnennung möglich)	Meldungen	
Telefon-Modem:	0	
ISDN	1	
DSL	1	unter 0,5: 1 0,5 bis 1: 0 1 bis 3: 0 3 bis 6: 0 6 bis 10: 0 über 10: 0
WLAN	0	
WiMAX	0	
GSM/UMTS	0	
Kabel	0	
Satellit	0	
Standleitung	0	unter 0,5: 0 0,5 bis 1: 0 1 bis 3: 0 3 bis 6: 0 6 bis 10: 0 über 10: 0
Sonstiges	0	unter 0,5: 0 0,5 bis 1: 0 1 bis 3: 0 3 bis 6: 0



---

		6 bis 10: 0 über 10: 0
Kein Internet	0	

Begründung für erhöhten Bedarf in Unternehmen, Landwirtschaftlichen Betrieben, Öffentlichen Einrichtungen

- 1 bis 3 MBit/s: "Großvolumiger Datenaustausch mit landwirtschaftlichen Behörden, Zahlungsverkehr"
---

## Ortsteil Herrngiersdorf

Nutzer	Meldungen	Unterversorgt (<1 MBit)	Erhöhter Bedarf
Unternehmen	11	9	11
Landwirtschaftliche Betriebe	2	2	2
Öffentliche Einrichtungen	1	1	1
Haushalte	46	45	0

Derzeitige Technologie (Mehrfachnennung möglich)	Meldungen	
Telefon-Modem:	6	
ISDN	11	
DSL	36	unter 0,5: 31 0,5 bis 1: 5 1 bis 3: 0 3 bis 6: 0 6 bis 10: 0 über 10: 0
WLAN	1	
WiMAX	0	
GSM/UMTS	1	
Kabel	0	
Satellit	1	
Standleitung	0	unter 0,5: 0 0,5 bis 1: 0 1 bis 3: 0 3 bis 6: 0 6 bis 10: 0 über 10: 0
Sonstiges	0	unter 0,5: 0 0,5 bis 1: 0 1 bis 3: 0 3 bis 6: 0 6 bis 10: 0 über 10: 0
Kein Internet	8	

## Begründung für erhöhten Bedarf in Unternehmen, Landwirtschaftlichen Betrieben, Öffentlichen Einrichtungen

- über 10 MBit/s: "EDV-Firma mit hohem Internetbedarf, Fernwartung, Support, fast ausschließlich Arbeit über Internet"
  - 1 bis 3 MBit/s: "schnellere Internet-Recherchen, Datenaustausch mit Behörden, Zahlungsverkehr"
  - über 10 MBit/s: "Internet-Recherchen, Übertragung größerer Dateien, Downloads, Internetbedarf für Tagungen, häufiger Versand von Bilddateien"
  - 3 bis 6 MBit/s: "Umfangreiche Internet-Recherchen, Übertragung größerer Dateien, Downloads, Anbindung Heimarbeitsplatz"
  - über 10 MBit/s: "Größeres Bauunternehmen, Online-Vergabesystem, Datenaustausch Pläne, etc., Online-Kataloge, Preislisten, Techn. Datenblätter etc., ständig steigende Anforderungen für Unternehmen"
  - 1 bis 3 MBit/s: "schnellere Internet-Recherchen"
  - 3 bis 6 MBit/s: "Schnellere Internet-Recherchen, schnellere Down- und Uploads notwendig"
  - 3 bis 6 MBit/s: "Im Bereich Konstruktion tätig und deshalb täglich darauf angewiesen, große Datenmengen (>10 MB) zu empfangen und zu versenden"
  - 1 bis 3 MBit/s: "Schnellere Internet-Recherchen, Bestellungen, etc. in der Landwirtschaft, große Datenübertragungen"
  - 1 bis 3 MBit/s: "Steigender Geschäftsverkehr per E-Mail, Internet-Recherchen"
  - über 10 MBit/s: "Bessere Bearbeitung der Homepage und schnelleres Arbeiten im Internet"
  - über 10 MBit/s: "Online-Übertragung von Plänen, steigender Geschäftsverkehr über E-Mail, Bestellungen, Internet-Recherchen"
  - über 10 MBit/s: "Softwareentwicklungsfirma, 1. Anbindung an die Netzwerk-Infrastruktur von Kunden, um dort arbeiten zu können
2. Zusammenarbeit mit Projektpartnern über das Internet, Durchführung internetbasierter Dienstleistungen (Sicherheitsscans, Remote-Administration, Performancemessungen)"
- 1 bis 3 MBit/s: "Downloads wichtiger Internet-Recherchen, Verbandsnachrichten, Rettungsdienst, etc."

## Ortsteil Moos

Nutzer	Meldungen	Unterversorgt (<1 MBit)	Erhöhter Bedarf
Unternehmen	0	0	0
Landwirtschaftliche Betriebe	1	1	1
Öffentliche Einrichtungen	0	0	0
Haushalte	0	0	0

Derzeitige Technologie (Mehrfachnennung möglich)	Meldungen	
Telefon-Modem:	0	
ISDN	0	
DSL	1	unter 0,5: 1 0,5 bis 1: 0 1 bis 3: 0 3 bis 6: 0 6 bis 10: 0 über 10: 0
WLAN	0	
WiMAX	0	
GSM/UMTS	0	
Kabel	0	
Satellit	0	
Standleitung	0	unter 0,5: 0 0,5 bis 1: 0 1 bis 3: 0 3 bis 6: 0 6 bis 10: 0 über 10: 0
Sonstiges	0	unter 0,5: 0 0,5 bis 1: 0 1 bis 3: 0 3 bis 6: 0 6 bis 10: 0 über 10: 0
Kein Internet	0	



Begründung für erhöhten Bedarf in Unternehmen, Landwirtschaftlichen Betrieben, Öffentlichen Einrichtungen

- 1 bis 3 MBit/s: "Übertragung großer Dateien, Internet-Recherchen, Geschäftsverkehr"

## Ortsteil Prügl

Keine Meldungen erfasst

## Ortsteil Sandsbach

Nutzer	Meldungen	Unterversorgt (<1 MBit)	Erhöhter Bedarf
Unternehmen	3	1	3
Landwirtschaftliche Betriebe	4	3	4
Öffentliche Einrichtungen	2	1	2
Haushalte	0	0	0

Derzeitige Technologie (Mehrfachnennung möglich)	Meldungen	
Telefon-Modem:	1	
ISDN	2	
DSL	6	unter 0,5: 0 0,5 bis 1: 2 1 bis 3: 4 3 bis 6: 0 6 bis 10: 0 über 10: 0
WLAN	0	
WiMAX	0	
GSM/UMTS	0	
Kabel	0	
Satellit	0	
Standleitung	0	unter 0,5: 0 0,5 bis 1: 0 1 bis 3: 0 3 bis 6: 0 6 bis 10: 0 über 10: 0
Sonstiges	0	unter 0,5: 0 0,5 bis 1: 0 1 bis 3: 0 3 bis 6: 0

		6 bis 10: 0 über 10: 0
Kein Internet	0	

### Begründung für erhöhten Bedarf in Unternehmen, Landwirtschaftlichen Betrieben, Öffentlichen Einrichtungen

- über 10 MBit/s: "Mehrfachantrag, Gasölantrag, Digitale Flurkarte, usw."
- über 10 MBit/s: "Übersendung techn. Detailpläne, Steueranmeldungen, etc."
- über 10 MBit/s: "Anträge und Formulare in der Landwirtschaft, Bilddateien wie Explosionszeichnungen v. Maschinen, Bilder v. Kfz-Schäden und Reparaturen, Einholung von Preisangeboten, Programme updaten, etc."
- über 10 MBit/s: "Zugriff auf Kalkulations- und Fertigungsprogramme der Lieferanten auf Zentralrechner"
- über 10 MBit/s: "Pflege Homepage, Datenaustausch mit Ministerien u. anderen Schulen, Verwendung Internet für Unterrichtsrecherchen"
- über 10 MBit/s: "Übersendung von Plänen, Pflege Homepage, geschäftl. Mailverkehr, Datenaustausch mit Behörden, Bestellungen, etc."
- über 10 MBit/s: "Datenaustausch zwischen Pfarrgemeinden, Versenden von umfangreichen Dateien an Mitarbeiter in der Pfarrgemeinde"
- über 10 MBit/s: "Mehrfachantrag online, Dieselvergütung online, Wetter- u. Pflanzenschutzempfehlungen, Onlinebanking"
- über 10 MBit/s: "Datenaustausch bei Mehrfachantrag und sonstiger Datenverkehr mit Behörden, Konstruktionspläne, etc."

## Ortsteil Sankt Johann

Nutzer	Meldungen	Unterversorgt (<1 MBit)	Erhöhter Bedarf
Unternehmen	0	0	0
Landwirtschaftliche Betriebe	1	1	1
Öffentliche Einrichtungen	0	0	0
Haushalte	0	0	0

Derzeitige Technologie (Mehrfachnennung möglich)	Meldungen	
Telefon-Modem:	0	
ISDN	0	
DSL	1	unter 0,5: 1 0,5 bis 1: 0 1 bis 3: 0 3 bis 6: 0 6 bis 10: 0 über 10: 0
WLAN	0	
WiMAX	0	
GSM/UMTS	0	
Kabel	0	
Satellit	0	
Standleitung	0	unter 0,5: 0 0,5 bis 1: 0 1 bis 3: 0 3 bis 6: 0 6 bis 10: 0 über 10: 0
Sonstiges	0	unter 0,5: 0 0,5 bis 1: 0 1 bis 3: 0 3 bis 6: 0 6 bis 10: 0 über 10: 0
Kein Internet	0	



Begründung für erhöhten Bedarf in Unternehmen, Landwirtschaftlichen Betrieben, Öffentlichen Einrichtungen

- 1 bis 3 MBit/s: "Großvolumige Datenübertragungen, Behördenaustausch, Zahlungsverkehr"

## Ortsteil Semerskirchen

Nutzer	Meldungen	Unterversorgt (<1 MBit)	Erhöhter Bedarf
Unternehmen	2	1	2
Landwirtschaftliche Betriebe	0	0	0
Öffentliche Einrichtungen	1	1	1
Haushalte	8	7	0

Derzeitige Technologie (Mehrfachnennung möglich)	Meldungen	
Telefon-Modem:	0	
ISDN	5	
DSL	6	unter 0,5: 6 0,5 bis 1: 0 1 bis 3: 0 3 bis 6: 0 6 bis 10: 0 über 10: 0
WLAN	0	
WiMAX	0	
GSM/UMTS	0	
Kabel	0	
Satellit	2	
Standleitung	0	unter 0,5: 0 0,5 bis 1: 0 1 bis 3: 0 3 bis 6: 0 6 bis 10: 0 über 10: 0
Sonstiges	0	unter 0,5: 0 0,5 bis 1: 0 1 bis 3: 0 3 bis 6: 0 6 bis 10: 0 über 10: 0
Kein Internet	0	

## Begründung für erhöhten Bedarf in Unternehmen, Landwirtschaftlichen Betrieben, Öffentlichen Einrichtungen

- 1 bis 3 MBit/s: "Internet-Recherchen in vielen Sozialbereichen, Fortbildung, etc."
- 3 bis 6 MBit/s: "Gasthaus mit mehreren Gästezimmern mit Internetanschluss. Dieser wird von den Gästen gewünscht und ist notwendig."
- 1 bis 3 MBit/s: "Umfangreiche Internet-Recherchen, Geschäftsverkehr"

## Ortsteil Siegersdorf

Nutzer	Meldungen	Unterversorgt (<1 MBit)	Erhöhter Bedarf
Unternehmen	0	0	0
Landwirtschaftliche Betriebe	1	1	1
Öffentliche Einrichtungen	0	0	0
Haushalte	1	1	0

Derzeitige Technologie (Mehrfachnennung möglich)	Meldungen	
Telefon-Modem:	0	
ISDN	0	
DSL	1	unter 0,5: 1 0,5 bis 1: 0 1 bis 3: 0 3 bis 6: 0 6 bis 10: 0 über 10: 0
WLAN	0	
WiMAX	0	
GSM/UMTS	0	
Kabel	0	
Satellit	0	
Standleitung	0	unter 0,5: 0 0,5 bis 1: 0 1 bis 3: 0 3 bis 6: 0 6 bis 10: 0 über 10: 0
Sonstiges	0	unter 0,5: 0 0,5 bis 1: 0 1 bis 3: 0 3 bis 6: 0 6 bis 10: 0 über 10: 0
Kein Internet	1	



## Begründung für erhöhten Bedarf in Unternehmen, Landwirtschaftlichen Betrieben, Öffentlichen Einrichtungen

- 1 bis 3 MBit/s: "Übertragung von großvolumigen Dateien, Abwicklung Zahlungsverkehr, Behördendatenaustausch, Geschäftsverkehr, etc."

## Ortsteil Sittelsdorf

Nutzer	Meldungen	Unterversorgt (<1 MBit)	Erhöhter Bedarf
Unternehmen	1	0	1
Landwirtschaftliche Betriebe	0	0	0
Öffentliche Einrichtungen	0	0	0
Haushalte	0	0	0

Derzeitige Technologie (Mehrfachnennung möglich)	Meldungen	
Telefon-Modem:	0	
ISDN	0	
DSL	1	unter 0,5: 0 0,5 bis 1: 0 1 bis 3: 1 3 bis 6: 0 6 bis 10: 0 über 10: 0
WLAN	0	
WiMAX	0	
GSM/UMTS	0	
Kabel	0	
Satellit	0	
Standleitung	0	unter 0,5: 0 0,5 bis 1: 0 1 bis 3: 0 3 bis 6: 0 6 bis 10: 0 über 10: 0
Sonstiges	0	unter 0,5: 0 0,5 bis 1: 0 1 bis 3: 0 3 bis 6: 0 6 bis 10: 0 über 10: 0
Kein Internet	0	



## Begründung für erhöhten Bedarf in Unternehmen, Landwirtschaftlichen Betrieben, Öffentlichen Einrichtungen

- über 10 MBit/s: "Übersendung von Konstruktionsplänen, Angebotsbearbeitung, Einholung von Angeboten von Lieferanten, Datenaustausch mit Behörden"

## Ortsteil Straß

Nutzer	Meldungen	Unterversorgt (<1 MBit)	Erhöhter Bedarf
Unternehmen	1	1	1
Landwirtschaftliche Betriebe	0	0	0
Öffentliche Einrichtungen	0	0	0
Haushalte	0	0	0

Derzeitige Technologie (Mehrfachnennung möglich)	Meldungen	
Telefon-Modem:	0	
ISDN	0	
DSL	1	unter 0,5: 1 0,5 bis 1: 0 1 bis 3: 0 3 bis 6: 0 6 bis 10: 0 über 10: 0
WLAN	0	
WiMAX	0	
GSM/UMTS	0	
Kabel	0	
Satellit	0	
Standleitung	0	unter 0,5: 0 0,5 bis 1: 0 1 bis 3: 0 3 bis 6: 0 6 bis 10: 0 über 10: 0
Sonstiges	0	unter 0,5: 0 0,5 bis 1: 0 1 bis 3: 0 3 bis 6: 0 6 bis 10: 0 über 10: 0
Kein Internet	0	



Begründung für erhöhten Bedarf in Unternehmen, Landwirtschaftlichen Betrieben, Öffentlichen Einrichtungen

- 1 bis 3 MBit/s: "Geschäftsverkehr über Internet, Datenaustausch mit Kunden und Behörden"

## Ortsteil Stumpfweuth

Keine Meldungen erfasst

## Ortsteil Tiefenbach

Nutzer	Meldungen	Unterversorgt (<1 MBit)	Erhöhter Bedarf
Unternehmen	1	1	1
Landwirtschaftliche Betriebe	3	3	3
Öffentliche Einrichtungen	0	0	0
Haushalte	5	5	0

Derzeitige Technologie (Mehrfachnennung möglich)	Meldungen	
Telefon-Modem:	4	
ISDN	5	
DSL	0	unter 0,5: 0 0,5 bis 1: 0 1 bis 3: 0 3 bis 6: 0 6 bis 10: 0 über 10: 0
WLAN	0	
WiMAX	0	
GSM/UMTS	0	
Kabel	0	
Satellit	0	
Standleitung	0	unter 0,5: 0 0,5 bis 1: 0 1 bis 3: 0 3 bis 6: 0 6 bis 10: 0 über 10: 0
Sonstiges	0	unter 0,5: 0 0,5 bis 1: 0 1 bis 3: 0 3 bis 6: 0

		6 bis 10: 0 über 10: 0
Kein Internet	0	

#### Begründung für erhöhten Bedarf in Unternehmen, Landwirtschaftlichen Betrieben, Öffentlichen Einrichtungen

- 6 bis 10 MBit/s: "Steigender Internetbedarf im landwirtschaftlichen Geschäftsverkehr, Internetbestellungen, Datenaustausch mit Behörden"
- 1 bis 3 MBit/s: "Steigender Geschäftsverkehr über Internet, Übertragung großvolumiger Datensätze, etc."
- 6 bis 10 MBit/s: "Steigender Internetbedarf beim Betriebsablauf, Geschäftsverkehr, Zahlungsverkehr, Datenaustausch mit Behörden"
- 6 bis 10 MBit/s: "Internetzugang zu langsam, zu hoher Zeitaufwand, Nachteil gegenüber anderen Betrieben"

## Ortsteil Voggersberg

Nutzer	Meldungen	Unterversorgt (<1 MBit)	Erhöhter Bedarf
Unternehmen	1	1	1
Landwirtschaftliche Betriebe	0	0	0
Öffentliche Einrichtungen	0	0	0
Haushalte	2	2	0

Derzeitige Technologie (Mehrfachnennung möglich)	Meldungen	
Telefon-Modem:	0	
ISDN	3	
DSL	0	unter 0,5: 0 0,5 bis 1: 0 1 bis 3: 0 3 bis 6: 0 6 bis 10: 0 über 10: 0
WLAN	0	
WiMAX	0	
GSM/UMTS	0	
Kabel	0	
Satellit	0	
Standleitung	0	unter 0,5: 0 0,5 bis 1: 0 1 bis 3: 0 3 bis 6: 0 6 bis 10: 0 über 10: 0
Sonstiges	0	unter 0,5: 0 0,5 bis 1: 0 1 bis 3: 0 3 bis 6: 0 6 bis 10: 0 über 10: 0
Kein Internet	0	



Begründung für erhöhten Bedarf in Unternehmen, Landwirtschaftlichen Betrieben, Öffentlichen Einrichtungen

- 1 bis 3 MBit/s: "Steigender Geschäftsverkehr über Internet, Kundenkontakte, Datenaustausch"

## Unternehmen in Herrngiersdorf

Nutzer	Meldungen	Unterversorgt (<1 MBit)	Erhöhter Bedarf
Unternehmen	20	14	20

Derzeitige Technologie (Mehrfachnennung möglich)	Meldungen	
Telefon-Modem:	1	
ISDN	3	
DSL	14	unter 0,5: 9 0,5 bis 1: 2 1 bis 3: 3 3 bis 6: 0 6 bis 10: 0 über 10: 0
WLAN	0	
WiMAX	0	
GSM/UMTS	1	
Kabel	0	
Satellit	2	
Standleitung	0	unter 0,5: 0 0,5 bis 1: 0 1 bis 3: 0 3 bis 6: 0 6 bis 10: 0 über 10: 0
Sonstiges	0	unter 0,5: 0 0,5 bis 1: 0 1 bis 3: 0 3 bis 6: 0 6 bis 10: 0 über 10: 0
Kein Internet	1	
Bedarf	20	unter 0,5: 0 0,5 bis 1: 0 1 bis 3: 5 3 bis 6: 4 6 bis 10: 1



---

		über 10: 10
--	--	-------------

## Landwirtschaftliche Betriebe in Herrngiersdorf

Nutzer	Meldungen	Unterversorgt (<1 MBit)	Erhöhter Bedarf
Landwirtschaftliche Betriebe	14	13	14

Derzeitige Technologie (Mehrfachnennung möglich)	Meldungen	
Telefon-Modem:	2	
ISDN	4	
DSL	9	unter 0,5: 7 0,5 bis 1: 1 1 bis 3: 1 3 bis 6: 0 6 bis 10: 0 über 10: 0
WLAN	0	
WiMAX	0	
GSM/UMTS	0	
Kabel	0	
Satellit	0	
Standleitung	0	unter 0,5: 0 0,5 bis 1: 0 1 bis 3: 0 3 bis 6: 0 6 bis 10: 0 über 10: 0
Sonstiges	0	unter 0,5: 0 0,5 bis 1: 0 1 bis 3: 0 3 bis 6: 0 6 bis 10: 0 über 10: 0
Kein Internet	0	
Bedarf	14	unter 0,5: 0 0,5 bis 1: 0 1 bis 3: 8 3 bis 6: 0



BREITBAND-INITIATIVE-BAYERN

---

		6 bis 10: 2 über 10: 4
--	--	---------------------------

## Öffentliche Einrichtungen in Herrngiersdorf

Nutzer	Meldungen	Unterversorgt (<1 MBit)	Erhöhter Bedarf
Öffentliche Einrichtungen	4	3	4

Derzeitige Technologie (Mehrfachnennung möglich)	Meldungen	
Telefon-Modem:	0	
ISDN	0	
DSL	3	unter 0,5: 1 0,5 bis 1: 1 1 bis 3: 1 3 bis 6: 0 6 bis 10: 0 über 10: 0
WLAN	0	
WiMAX	0	
GSM/UMTS	0	
Kabel	0	
Satellit	0	
Standleitung	0	unter 0,5: 0 0,5 bis 1: 0 1 bis 3: 0 3 bis 6: 0 6 bis 10: 0 über 10: 0
Sonstiges	0	unter 0,5: 0 0,5 bis 1: 0 1 bis 3: 0 3 bis 6: 0 6 bis 10: 0 über 10: 0
Kein Internet	1	
Bedarf	4	unter 0,5: 0 0,5 bis 1: 0 1 bis 3: 2 3 bis 6: 0



BREITBAND-INITIATIVE-BAYERN

---

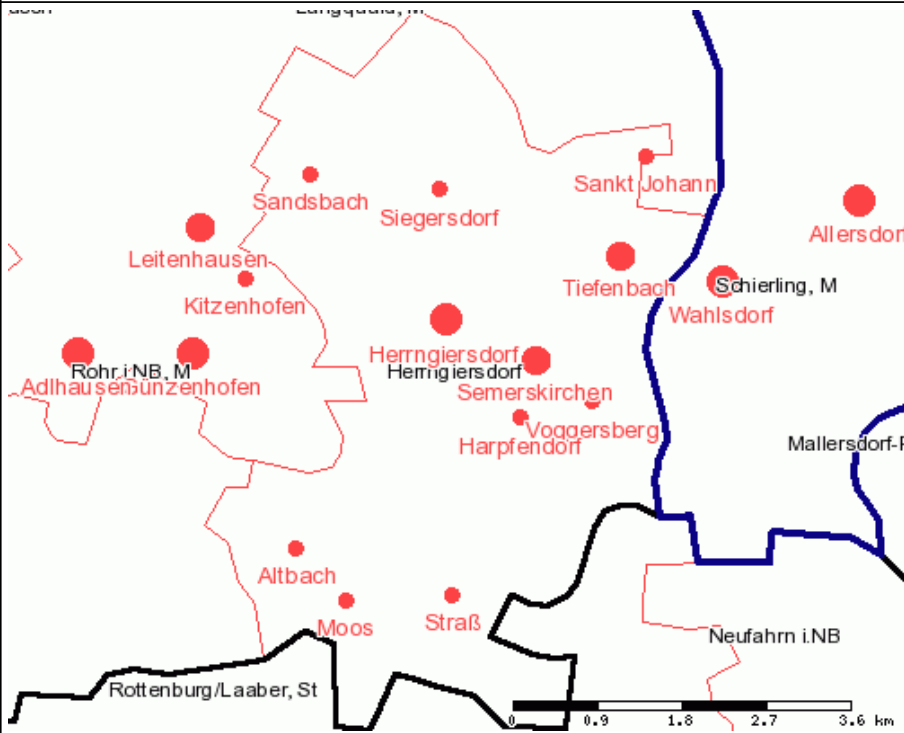
		6 bis 10: 0 über 10: 2
--	--	---------------------------

## Haushalte in Herrngiersdorf

Nutzer	Meldungen	Unterversorgt (<1 MBit)	Erhöhter Bedarf
Haushalte	64	61	0

Derzeitige Technologie (Mehrfachnennung möglich)	Meldungen	
Telefon-Modem:	8	
ISDN	21	
DSL	30	unter 0,5: 27 0,5 bis 1: 3 1 bis 3: 0 3 bis 6: 0 6 bis 10: 0 über 10: 0
WLAN	2	
WiMAX	0	
GSM/UMTS	0	
Kabel	0	
Satellit	1	
Standleitung	0	unter 0,5: 0 0,5 bis 1: 0 1 bis 3: 0 3 bis 6: 0 6 bis 10: 0 über 10: 0
Sonstiges	0	unter 0,5: 0 0,5 bis 1: 0 1 bis 3: 0 3 bis 6: 0 6 bis 10: 0 über 10: 0
Kein Internet	7	

## Herrngiersdorf: Unterversorgte Nutzer



### Kartenthemen

- Unterversorgte Ortsteile gesamt
  - 1 bis 5 (Unternehmen, Landw. Betriebe, Öff. Einricht., Haushalte)
  - (6 bis 10 Unternehmen, Landw. Betriebe, Öff. Einricht., Haushalte)
  - 11 und mehr (Unternehmen, Landw. Betriebe, Öff. Einricht., Haushalte)

### Hintergrundthemen

- Digitale Luftbildkarte (ab M. 1:10.000)
- Digitale Ortskarte (ab M. 1:10.000)
- Topografische Karte (ab M. 1:50.000 bis M. 1:10.000)
- Reg. Bez. -Grenze



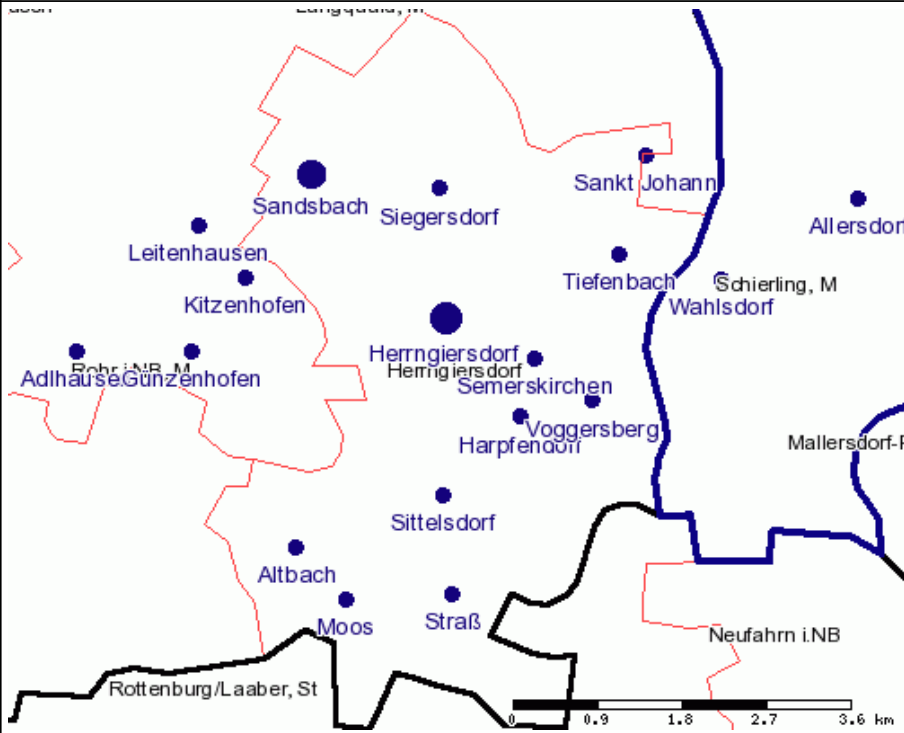
- Landkreisgrenze



- Gemeindegrenze



## Herrngiersdorf: Erhöhter Bedarf



### Kartenthemen

- Ortsteile mit Mehrbedarf gesamt
  - 1 bis 5 (Unternehmen, Landw. Betriebe, Öff. Einricht., Haushalte)
  - (6 bis 10 Unternehmen, Landw. Betriebe, Öff. Einricht., Haushalte)
  - 11 und mehr (Unternehmen, Landw. Betriebe, Öff. Einricht., Haushalte)

### Hintergrundthemen

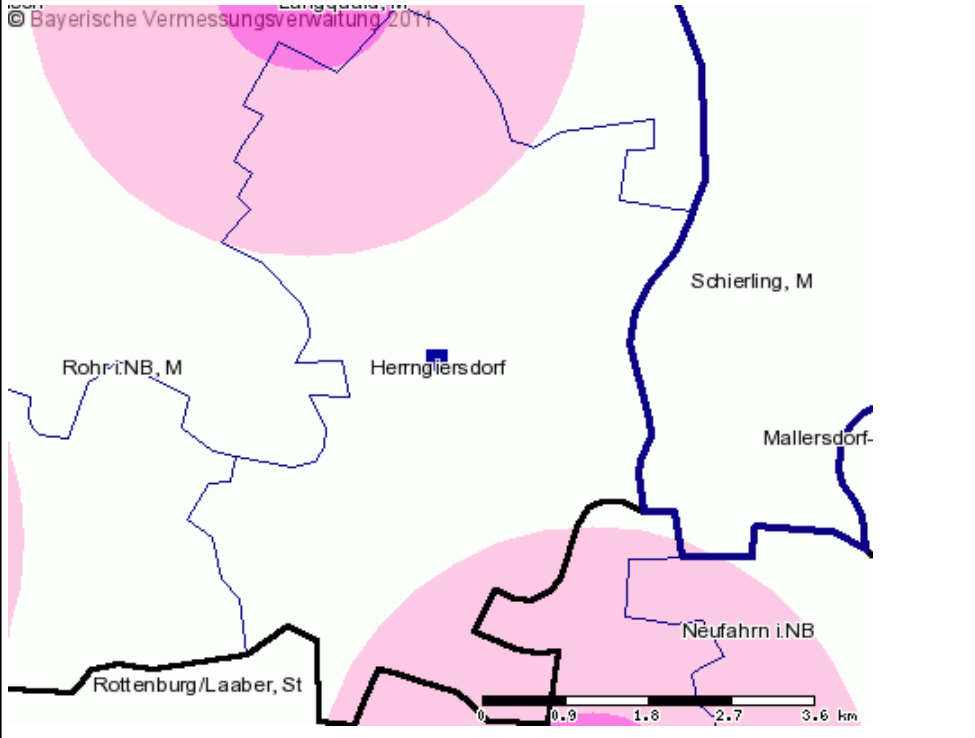
- Digitale Luftbildkarte (ab M. 1:10.000)
- Digitale Ortskarte (ab M. 1:10.000)
- Topografische Karte (ab M. 1:50.000 bis M. 1:10.000)
- Reg. Bez.-Grenze
- Landkreisgrenze
- Gemeindegrenze



Geodaten: © Bayer. Vermessungsverwaltung powered by IHK-GIS

## Herrngiersdorf: Breitbandinfrastruktur

© Bayerische Vermessungsverwaltung 2011



**Kartenthemen**

- HVT-Standorte  
Standort HVT Telekom
- HVT-Radien  
Radius 1 km  
Radius 3 km
- Standorte Deutsche Funkturm GmbH (DFMG)  
Standort DFMG
- Mobilfunkstandorte Vodafone  
Freistehende Masten Vodafone

**Hintergrundthemen**

- Topografische Karte (ab M. 1:50.000 bis M. 1:10.000)
- Reg.Bez.-Grenze
- Landkreisgrenze
- Gemeindegrenze

Geodaten: © Bayer. Vermessungsverwaltung  powered by IHK-GIS 